

Anejo 10. Fijación de Carbono




Monte: Dehesa del Oso

Cabidas

Total	576,79 ha
Inforestal	-
Arbolado	570,21 ha
Desarbolado	-
Improductivo	-

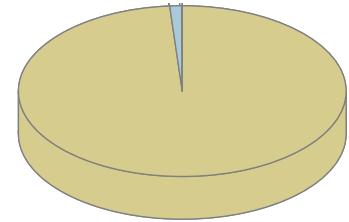
Fisiografía

Altitud	Pte. Media 45 %	Orientación
Máxima 1548 m	Llano 2 %	Umbria 21 %
Media 1201 m	P. baja 7 %	Solana 77 %
Mínima 914 m	P. media 14 %	Indiferente 2 %
	Inclinado 30 %	



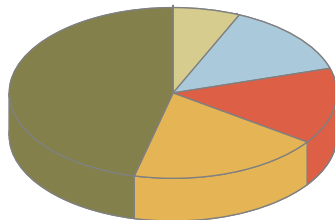
Fijación de carbono por estrato y formación

Nº	Estrato		Arbolado		Matorral		Pastizal		Total
	Sup.(ha)	CO ₂ (t/ha)	CO ₂ (t)	CO ₂ (t/ha)	CO ₂ (t)	CO ₂ (t/ha)	CO ₂ (t)		
5	15,2	18,0	274,1	0,0	0,0	0,1	0,8	274,9	
1	33,5	37,3	1246,7	0,0	0,0	0,0	0,0	1246,7	
2	99,9	39,2	3915,5	0,9	93,2	0,0	0,0	4008,6	
6	32,8	0,0	0,0	0,0	0,0	0,0	0,0	0,0	
3	126,1	51,8	6529,4	1,3	158,0	0,0	0,0	6687,4	
4	269,3	125,6	33809,8	1,1	303,0	0,0	0,0	34112,8	
Todos	576,8	79,4	45775,5	1,0	554,1	0,0	0,8	46330,4	



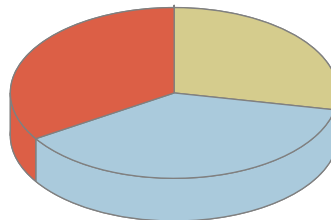
● Arbolado ● Matorral ● Pasto

Fijación CO₂ Arbolado (t/ha)



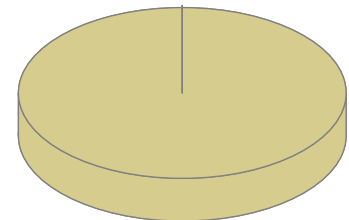
● 5 ● 1 ● 2 ● 3 ● 4

Fijación CO₂ Matorral (t/ha)



● 2 ● 3 ● 4

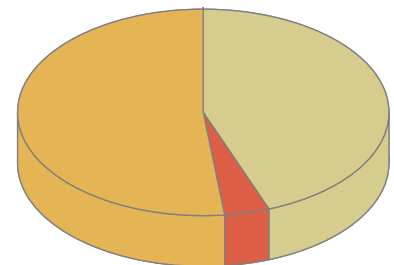
Fijación CO₂ Pastizal (t/ha)



● 5

Fijación de carbono arbolado por especie

Especie	MS(t/ha)	CO ₂ (t/ha)	MS (t)	CO ₂ (t)
Encina	73,9	35,1	42641,3	20254,6
Enebro común	0,0	0,0	0,0	0,0
Pino laricio	6,1	3,1	3520,3	1791,8
Pino pinaster	80,5	41,1	46436,5	23729,0
Quejigo	0,0	0,0	0,0	0,0
Arce de Montpellier	0,0	0,0	0,0	0,0
Todos	160,5	79,4	92598,1	45775,5



● Encina ● Pino laricio ● Pino pinaster